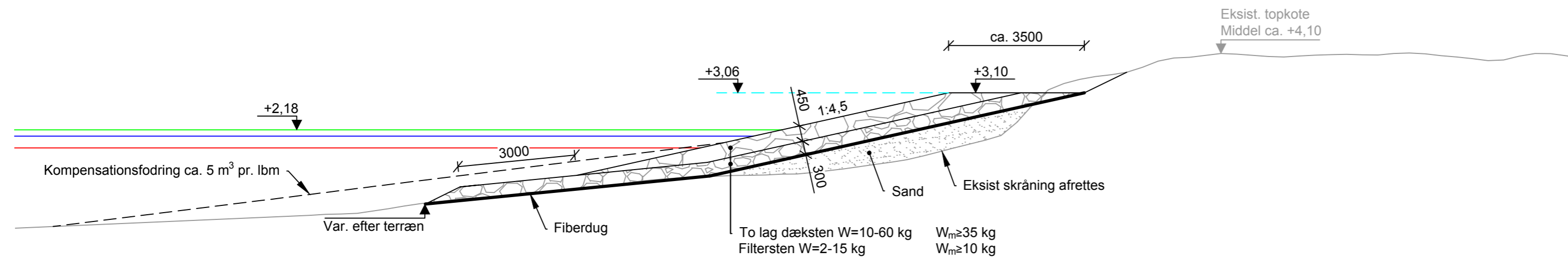
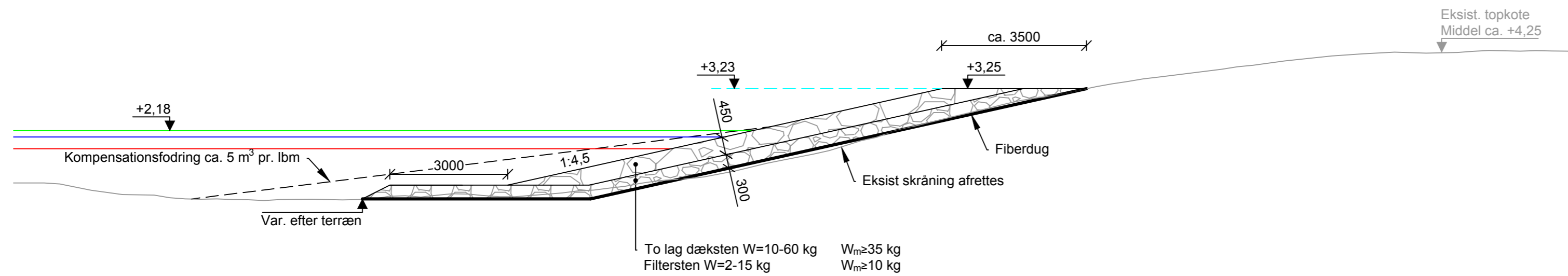


Tværsnit vest, 1:100



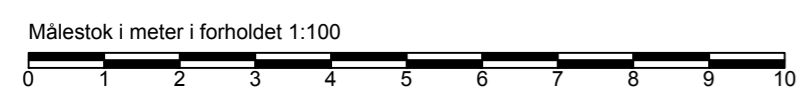
Tværsnit midt, 1:100



Tværsnit øst, 1:100

S3

- Opskylskote T=500 år i 2070
- Vandstand T=500 år i 2070 (Kote +2,18)
- Vandstand T=100 år i 2070 (Kote +2,02)
- Vandstand T=100 år i 2070 (Kote +1,72)



NOTE:

Koter er i meter ift. DVR90
 Ubenævnte mål er i mm
 Der er ikke udført geotekniske borer på denne strækning

BYGHERRE	NORDFYNS KOMMUNE	TEGN.NR.	S3 <input type="checkbox"/>
PROJEKT	Bogense kystbeskyttelse og klimatilpasning	PROJEKTNR.	1311900146
EMNE	Skitseprojekt Strækning 3 - Tværsnit	MAL	1:100 (A2)
		DATO	2020-05-15
		UDFØRT	MASV
		GODKENDT	HEOT

ORBICON | **wsp** Medlem af F.R.I
 Skolegade 7
 DK-6700 Esbjerg

TELEFON: 75 16 88 88
 EMAIL: info@orbicon.dk
 WEB: www.orbicon.dk