

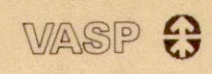
Bilag 2.0.

Længdeprofil

1:100 / 1:25.000

RYDS Å

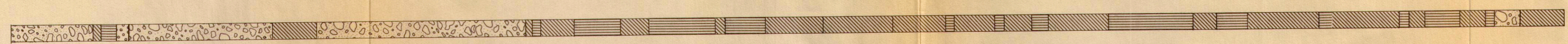
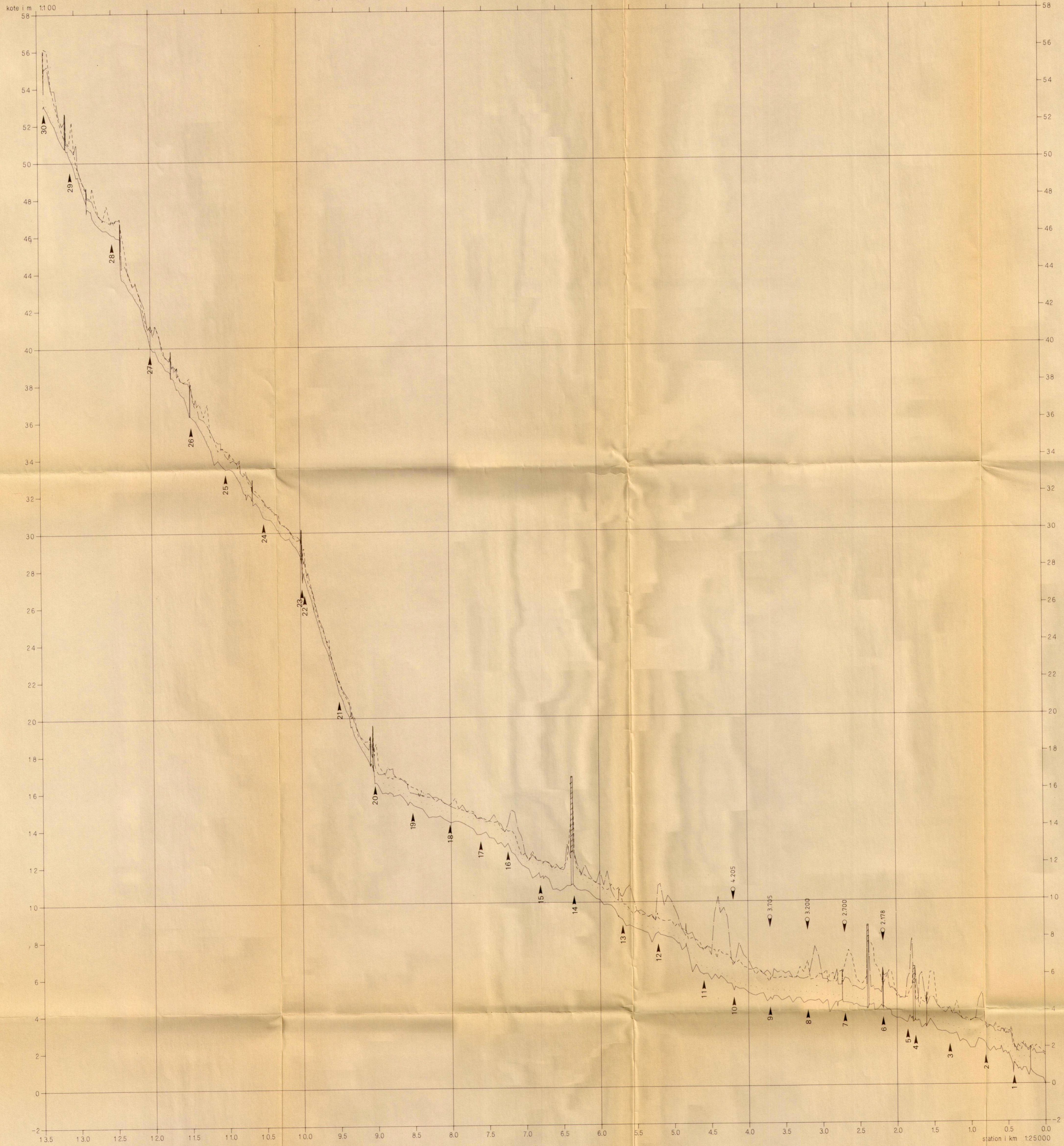
Opmålt af Hedeselskabet/Odense, maj 1985 og jan-marts 1990.



- Opmålt vandspejl
- Terræn i højre side
- Terræn i venstre side
- Dybeste punkt i tværsnittet

Skala nr. 5

Kravkurve St. 3.200



- Sandbund
- Sandbund m. grus et. småsten
- Sand-og dyndbund
- Grus-og stenbund