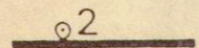








SIGNATUR:

-  Amtsvandløb med station (km).
-  Åbent kommunevandløb.
-  Rørlagt kommunevandløb.
-  Hovedoplandsgrænse.
-  Deloplandsgrænse.
-  Sognegrænse.
-  Kommunegrænse.

MÅLSÆTNING:

- A : Referenceområde for naturvidenskabelige studier.
- E : Gyde-og/eller opvækstområde for laksefisk.
- F : Fiskevand til lyst-og/eller erhvervsfiskeri.

SVÆRUP MØLLE Å

Amtsvandløb nr. 26.04.

Oplandskort



Fyns Amt

Amtsgården
Ørbækvej 100 · 5220 Odense SØ
Telefon 09 15 94 00

Forvaltningen for teknik og miljø
Vand- og miljøafdelingen

Mål: 1:25.000

Stedf. nr.:

Hs. 90.084

Tegn. nr.:

Bilag 3.

Dato: 09.07.90.

Proj. af: NR/90

Tegn. af: BKH/90

Underskrift:

Udsnit af Geodætisk Instituts kort er gengivet med instituttets tilladelse (A 86) : Copyright.