

Regulativ for
Gamby Å
Amtsvandløb nr. 21.02
Fyns Amt

FORORD

COWI har udarbejdet oplæg til det foreliggende regulativ.

Hedeselskabet har foretaget opmåling af vandløbet i 1990 og har foretaget hydro-metriske undersøgelser til fastlæggelse af vandløbets vandføringsevne.

Dette regulativ er udarbejdet i henhold til vandløbslovens bestemmelser og på grundlag af det hidtil gældende regulativ vedtaget af Teknik- og Miljøudvalget den 3. december 1992.

Nærværende regulativ erstatter tidligere regulativer for Gamby Å.

Koteangivelser i nærværende regulativ refererer alle til Dansk Normal Nul - DNN.

Ønskes koterne angivet i Dansk Vertikal Reference - DVR90, skal koteværdierne opgivet i DNN fratrækkes 8 cm ($DNN - 8\text{cm} = DVR90$).

INDHOLDSFORTEGNELSE

1.	GRUNDLAGET FOR REGULATIVET	1
1.1.	Lovgrundlag.....	1
1.2.	Klassifikation	1
1.3.	Tidligere regulativer, landvæsensretskendelser m.m.	1
1.4.	Recipientkvalitetsplanlægning	1
2.	BETEGNELSE AF VANDLØBET	2
3.	VANDLØBETS AFMÆRKNING, SKIKKELSE OG VANDFØRINGSEVNE.....	3
3.1.	Afmærkning og stationering	3
3.2.	Skikkelse og vandføringsevne	4
4.	BYGVÆRKER.....	5
4.1.	Broer og overkørsler	5
4.2.	Stemmeværker og flodemål.....	5
4.3.	Øvrige bygværker.....	5
4.4.	Placering af synlige drænudløb	5
5.	ADMINISTRATIVE BESTEMMELSER	6
6.	VEDLIGEHOLDELSESBESTEMMELSER	7
6.1.	Generelle bestemmelser	7
6.2.	Særlige bestemmelser	11
7.	BESTEMMELSER OM SEJLADS	17
8.	BREDEJERFORHOLD	18
9.	TILSYN	20
10.	REVISION.....	21
11.	REGULATIVETS IKRAFTTRÆDEN.....	22

BILAGSFORTEGNELSE

- 1.0. Ordforklaring
- 1.1. Oversigtskort/matrikelkort 1:10.000
- 1.2. Oversigtskort/matrikelkort 1:10.000

- 2.0. Længdeprofil 1:100, 1:25.000
- 2.1. Længdeprofil 1:50, 1:4.000, St. 0 - 2.856 m

- 3. Oplandskort 1:25.000

- 4. Generel beskrivelse af Gamby Å

- 5. Tilløb, vandstandsskalaer, opland m.v

- 6. Beplantning langs vandløbet

- 7. Redegørelse for regulativets grundlag og konsekvenser

1. GRUNDLAGET FOR REGULATIVET

1.1. Lovgrundlag

Regulativet for Gamby Å er udarbejdet i henhold til kapitel 5 i lov om vandløb, jf. Miljøministeriets lovbekendtgørelse nr. 882 af 18/08/2004 med senere ændringer bekendtgjort i lov nr. 564 af 24/06/2005 samt kapitel 4 i Miljøministeriets bekendtgørelse nr. 49 af 15. februar 1985.

1.2. Klassifikation

Vandløbet er optaget som amtsvandløb i Fyns Amt.

1.3. Tidligere regulativer, landvæsensretskendelser m.m.

1.3.1 Regulativ vedtaget af Odense Amtsråd den 26. marts 1884.

1.3.2 Regulativtilføjelse af 19. februar 1926 for strækningen fra skel mellem matr. nr. 19a og 25a Skovsgårde, Hårslev til udløbet i Stor Å.

1.3.3 Tillæg til regulativerne for amtsvandløbene i Odense Amt af okt. 1963.

1.3.4 Odense Amts Vejudvalgs vedtagelse af 26. januar 1970 om omklassificering til klasse 1 af vandløbsstrækningen fra øverste ende til Bogense-Assens landevej.

1.3.5 Regulativ vedtaget på Fyns Amtsråds vegne af Teknik- og Miljøudvalget den 9. april 1992

I øvrigt henvises til Fyns Amts register over vandløbsretslige afgørelser, tilladelser m.v. vedr. omhandlede vandløb.

1.4. Recipientkvalitetsplanlægning

1.4.1. Gældende recipientmålsætninger for Gamby Å fremgår af Regionplan 2005 - vedtaget af Fyns Amtsråd, den 12. december 2005.

I øvrigt henvises til kapitel 6 og redegørelsen for regulativets grundlag og konsekvenser i Bilag 7.

2. BETEGNELSE AF VANDLØBET

Nærværende regulativ omfatter strækningen af Gamby Å fra sammenløbet af kommunevandløbene Gamby Å og Lykkesborg-Farsbølleafløbet ca. 1,3 km syd for Hårslev Kirke til udløbet i Stor Å.

Vandløbet indgår i Stor Å vandløbssystem.

Gamby Å begynder ved tilløbet af kommunevandløbet Lykkesborg-Farsbølleafløbet ved skellet mellem matr. nr. 1a Farsbølle By, Hårslev og 25, Gamby By, Hårslev og forløber ca. 1,6 km mod vest og derefter ca. 1,2 km mod nord-nordvest til sit udløb i Stor Å på matr. nr. 1a Ejlskov By, Hårslev.

Regulativet omfatter i alt 2.856 m i Søndersø Kommune.

Vandløbet er åbent, bortset fra broer og overkørsler.

Vandløbets endepunkter har følgende UTM-koordinater (EUREF89) og bundkoter:

Øverste ende:

UTM 32 E 569.400 m N 6.149.470 m Bundkote 23,5 m DNN

Nederste ende:

UTM 32 E 567.580 m N 6.150.080 m Bundkote 19,6 m DNN

Med hensyn til vandløbets nærmere beliggenhed henvises til vedlagte oversigtskort, Bilag 1.1 og 1.2 samt oplandskort, Bilag 3, hvoraf vandløbets UTM-koordinater og nedbørsområde fremgår.

3. VANDLØBETS AFMÆRKNING, SKIKKELSE OG VANDFØRINGSEVNE

3.1. *Afmærkning og stationering*

Gamby Å er stationeret fra den nederste ende ved udløbet i Stor Å til den øverste ende ved tilløbet af kommunevandløbet Lykkesborg-Farsbøllefløbet.

Stationeringen svarer til afstanden i meter fra nederste ende.

Langs vandløbet er som afmærkning anbragt 6 skalapæle.

Skalapælene er placeret langs vandløbets venstre side set i strømrretningen.

Skalapælernes stationering og 0-punktskoter fremgår af den tabellariske oversigt over tilløb, vandstandsskalaer, opland m.v., Bilag 5.

Skalapælernes placering er desuden vist på oversigtskortet, Bilag 1.1.

Koteangivelser i nærværende regulativ refererer alle til Dansk Normal Nul - DNN. Ønskes koterne angivet i Dansk Vertikal Reference - DVR90, skal koteværdierne opgivet i DNN fratrækkes 8 cm (DNN - 8cm = DVR90).

GI-fikspunkter

De i regulativet med tilhørende bilag anvendte koter er tilknyttet Dansk Normal Nul ved følgende GI-fikspunkter:

<u>338-03-9032</u> - kote 24,95 m	-	Bolt i vestgavl af udbygning på matr. nr. 20 a Skovsgårde, Hårslev.
<u>38-03-9037</u> - kote 34,45 m	-	Bolt i østgavl af Gamby stationsbygning

Disse fikspunkter er angivet på oversigtskortet, Bilag 1.1.

Andre fikspunkter

Endvidere er der langs vandløbet indnivelleret følgende faste punkter:

<u>St. 1833 m</u> - kote 24,21 m	-	Plade i NV hjørne af bro for Bogensevej over Gamby Å.
----------------------------------	---	---

3.2. Skikkelse og vandføringsevne

Vandløbets skikkelse er registreret ved Hedeselskabets opmåling i 1990. Længdeprofiler fremgår af Bilag 2.0. og 2.1. - 2.2. Tværprofiler foreligger hos vandløbsmyndigheden.

Vandløbets vandføringsevne er registreret på grundlag af ovennævnte opmåling og Hedeselskabets observationer af vandstand og vandføring ned gennem vandløbet i såvel sommer- som vinterperioden samt beregninger med Hedeselskabets stationære strømningsmodel VASPBER. Vandføringsevnen er bestemt ved måling i 4 stationer ned gennem vandløbet. Vandløbets vandføringsevne er beskrevet i Bilag 7.

4. BYGVÆRKER

4.1. *Broer og overkørsler*

Følgende broer og overkørsler fører over vandløbet:

Station m	Beskrivelse	Dimensioner for vandslug cm	Ejerforhold	Bemærkninger
705	Træspang		6s Hårslev 25a Skovsgårde	Privat fodspang
1171 - 1177	Granitstenbro	180	Søndersø Kommune	Kommunevej, Vejrupvej
1833 - 1847	Granitstenbro	185	Fyns Amt	Landevej 504, Bogensevej
2296 - 2301	Betonbro	190	1a Farsbølle 5e Gamby	Privat markbro
2549	Træspang		1a Farsbølle 5e Gamby	Privat fodspang

Broer, overkørsler eller lignende må ikke anlægges eller ændres uden vandløbsmyndighedens godkendelse, jf. vandløbslovens § 47.

4.2. *Stemmeværker og flodemål*

Der findes ingen stemmeværker i vandløbet.

Opstemningsanlæg eller andre anlæg, der kan hindre vandets frie løb eller i øvrigt være til skade for vandløbet, må ikke anlægges eller ændres, herunder driftsmæssigt, uden vandløbsmyndighedens godkendelse, jf. vandløbslovens §48.

4.3. *Øvrige bygværker*

Der findes ingen sådanne bygværker i vandløbet.

4.4. *Placering af synlige drænudløb*

Placering af de ved opmålingen registrerede drænudløb fremgår af tabellen over tilløb, vandstandsskalaer, opland m.v. i Bilag 5.

Vedrørende placering af nye drænudløb, se endvidere afsnit om bredejerforhold, Pkt. 8.6 og 8.11.

5. ADMINISTRATIVE BESTEMMELSER

Vandløbet administreres af Fyns Amt, der er vandløbsmyndighed.

- 5.1. Vandløbets vedligeholdelse påhviler Fyns Amt. Vedligeholdelsen udføres i det omfang og til de tidsterminer, der er fastlagt i afsnit 6.
- 5.2. Vandløbet med bygværker skal vedligeholdes som fastsat i regulativets afsnit 6 om vedligeholdelse. Vandføringsevnen skal bibeholdes samtidig med, at de miljømæssige krav til vandløbets fysiske tilstand sikres.
- 5.3. Bygværker, såsom styrt, stryg og skråningssikringer m.v., der er udført af hensyn til vandløbet, vedligeholdes som dele af vandløbet.

Vedligeholdelsen af øvrige bygværker - broer, stemmeværker, private diger, overkørsler, stensætninger, støttemure og vandingsanlæg m.v. - påhviler de respektive ejere eller brugere. Ejerne eller brugerne har pligt til at optage slam, grene og grøde m.v., der samler sig i og ved bygværker, jf. vandløbslovens § 27, stk. 4.

- 5.4. Beplantningen langs vandløbet skal bevares af hensyn til dens grødebegrænsende virkning ved skyggegivning. Bestemmelsen omfatter beplantning på 2,0 m brede banketter langs vandløbets øverste kant, jf. Bredejerforhold, Afsnit 8.1.

Eventuel vedligeholdelse af beplantningen kan foretages af amtet, jf. Afsnit 6.1.4.

- 5.5. Amtet kan i relevant omfang foretage beplantning langs vandløbet samt foretage miljøforbedrende foranstaltninger.

6. VEDLIGEHOULDELSBESTEMMELSER

6.1. *Generelle bestemmelser*

Vandløbet foranstalles vedligeholdt af Fyns Amt. Amtet afgør, om vedligeholdelsen skal udføres i entreprise eller ved egen foranstaltning.

Vandløbet vedligeholdes på grund af jordbrugets afvandingsinteresser. Vedligeholdelsens omfang er fastlagt af vandløbsmyndigheden ud fra en afvejning af miljøinteresser og afvandingsinteresser. Således er der ingen grund til vedligeholdelse, hvis der ingen afvandingsinteresser er, eller afvandingsinteresserne i forvejen er tilgodeset.

Vandløbet er i recipientkvalitetsplanen, der er en del af Regionplan 2005, målsat således:

Hele vandløbet: Gyde- og/eller opvækstområde for laksefisk.

Vedligeholdelsen af de enkelte vandløbsstrækninger skal udføres således, at vandløbets fysiske tilstand er i overensstemmelse med de krav, recipientkvalitetsmålsætningen stiller hertil.

Kravene til sikring af den fastlagte vandføringsevne opfyldes ved de i det følgende anførte vedligeholdelsesprincipper (Generelle bestemmelser, afsnit 6.1.1 - 6.1.4 samt Særlige bestemmelser, afsnit 6.2.1 - 6.2.3).

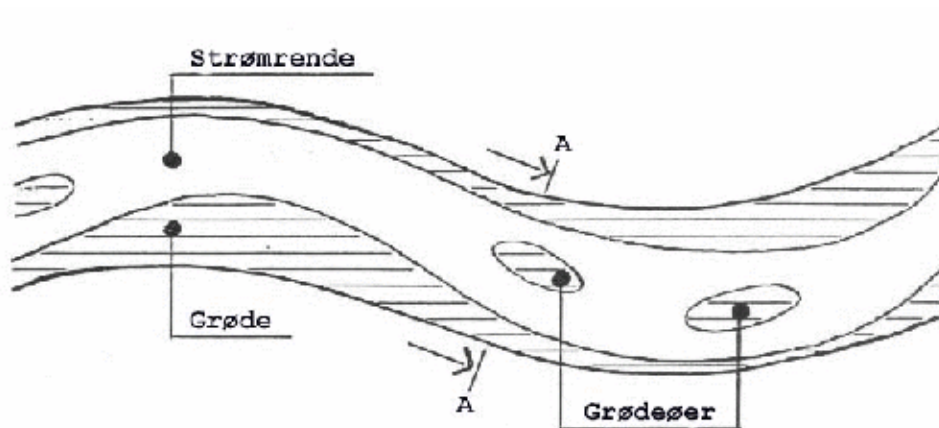
6.1.1. Grødeskæring

Vandføringsevnen om sommeren sikres ved grønnskæring. Der er fastsat krav til hvornår samt hvor meget grønne, der skal bortskæres i vandløbet. Amtet forbeholder sig dog ret til at ændre de enkelte grønnskæringsterminer af hensyn til vedligeholdelsesarbejdets tilrettelæggelse samt til at efterlade så megen grønne i vandløbet, at der opretholdes en rimelig vanddybde af hensyn til vandløbsfaunaen.

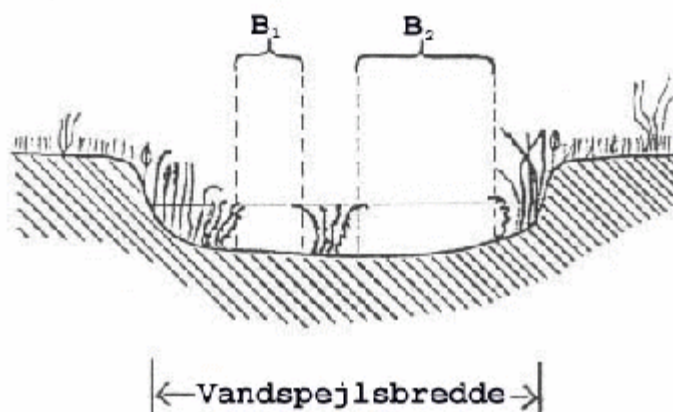
Eventuel grønnskæring foretages som hovedregel manuelt. Bortsæring af grønne sker ved skæring af en eller flere strømrender med en samlet bredde, der er angivet i Afsnit 6.2. Vandløbets grønne fjernes aldrig fuldstændig, idet der mindst efterlades grønne svarende til 1/5 del af vandspejlsbredden.

Bortsæring af grønne foretages overvejende, hvor vandløbet er dybest. I tilfælde, hvor en strømrende ikke umiddelbart kan erkendes, etableres en grønnefri strømrende med en bølglængde på ca. 10 x vandløbsbredden, jf. nedenstående figur, der viser en hel bølglængde.

Netskæring



Snit A-A



Samlet strømrendebredde, $B = B_1 + B_2$

6.1.2. Oprensning

Såfremt vandløbet ikke opfylder de fastsatte krav til vandføringsevnen, der er fastlagt i afsnit 6.2., foretages oprensning af vandløbet. Oprensningen skal normalt ske i perioden fra 1. september til 31. oktober.

Oprensningen udføres efter miljøvenlige principper, jf. nedenstående bestemmelser. Evt. oprensning omfatter normalt kun fjernelse af sand og mudderbanker, hvorimod grus og sten normalt ikke må fjernes.

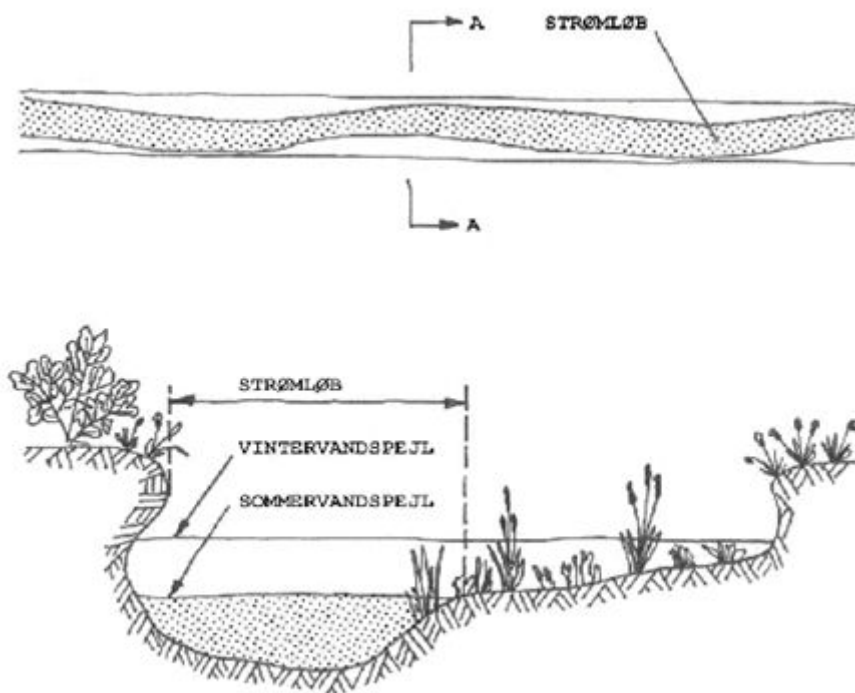
Såfremt fjernelse af sand og mudderbanker ikke kan genskabe den kravfastlagte vandføringsevne, kan følgende yderligere tiltag komme på tale i prioriteret rækkefølge:

- a. Fjernelse/begrænsning af dele af kant- og bredvegetationen.
- b. Vedligeholdelse af vandløbsprofilen.

Vedligeholdelsen skal i givet fald understøtte det aktuelle forløb af vandløbets strømrende samt tilstræbe et naturligt vandløbsprofil. Det skal endvidere sikres, at der ved lave vandføringer om sommeren kan opretholdes en rimelig vanddybde af hensyn til vandløbsfaunaen.

Ovenstående hensyn til vandløbsprofilens form ved en evt. profilvedligeholdelse vil som regel kunne tilgodeses, hvis vedligeholdelsen tilstræber et vandløbsprofil, som på omstående figur. Profilet varierer i takt med forløbet af vandløbets strømrende.

Ovenstående foranstaltninger skal ske under størst mulig hensyntagen til miljøet i og omkring vandløbet. Oprensning må ikke foretages med henblik på at forbedre vandføringsevnen, udover hvad der er bestemt i Afsnit 6.2.



6.1.3. Bortskaffelse af grøde og oprenset materiale

Grøde

Afskåret grøde mv. opsamles såvidt muligt umiddelbart efter afskæring, hvor den som hovedregel lægges op på vandløbets banketter. På strækninger, hvor det ikke

er muligt at opsamle grøden, kan grøden drive frit med strømmen og opsamles på hensigtsmæssige opsamlingssteder.

Afskåret grøde er ejeren eller brugeren af de tilstødende jorder pligtig at fjerne mindst 2 m fra vandløbskanten.

Det påhviler den enkelte ejer eller bruger selv at undersøge, om der er oplagt grøde m.v., som skal fjernes eller spredes. Undlader en ejer eller bruger at fjerne grøden, kan amtet efter 2 ugers skriftligt varsel til ejeren eller brugeren lade arbejdet udføre på den pågældendes bekostning.

Afskåret grøde m.v. må ikke udlægges/spredes i mere end 10 cm tykkelse af hensyn til faren for ensilering med efterfølgende udvaskning til vandløbet.

Oprensset materiale

Alle for vandløbet fremmede emner, såsom plastic, sække, flasker og lignende, opsamles fra vandløbet og oplægges på vandløbsbanketten, hvorfra det fjernes af lodsejeren /brugeren.

Oprensset fyld, der fremkommer ved vandløbets regulativmæssige vedligeholdelse, lægges uden for 2 m bræmmen, jf. Afsnit 8.1. Ejere eller brugere af de tilstødende jorder er pligtige til at fjerne eller sprede fylden hvert år inden 1. maj.

Opgravning og bortskaffelse af store mængder fyld fra naturlige eller anlagte sandfang aftales med de berørte lodsejere.

Det påhviler den enkelte ejer eller bruger selv at undersøge, om der er oplagt fyld, som skal fjernes eller spredes. Undlader en ejer eller bruger at fjerne eller sprede fylden, kan amtet med 2 ugers skriftligt varsel til ejeren eller brugeren lade arbejdet udføre på den pågældendes bekostning.

6.1.4. Andre forhold

Afbrækkede grene, væltede træer og udskredne brinker, der er af afgørende betydning for vandføringsevnen, fjernes fra vandløbet.

Vedligeholdelse og pleje af vegetation langs vandløbet kan foretages af amtet i en afstand af indtil 2 m fra vandløbskanterne.

Ved gennemførelsen af vedligeholdelsesarbejdet skal ulemper, som ejere og brugere skal tåle, søges fordelt på begge bredder af vandløbet. Ensidig oplægning af fyld m.v. kan dog forekomme, hvor beplantning m.v. forekommer på modstående bred, eller hvis terrænforhold eller andet gør det påkrævet.

Lodsejere - eller andre med interesse i vandløbet - der måtte finde vandløbets vedligeholdelsestilstand eller specielle forhold vedrørende vandløbet utilfredsstillende, kan rette henvendelse herom til amtet.

6.2. Særlige bestemmelser

6.2.1. Strækningen St. 0 - 2.856 m

Grødeskæring

Vandløbsstrækningen gennemgås 2 gange, og der udføres om nødvendigt grødeskæring:

1. gang: Uge 29-30
2. gang: Uge 38 -39

Grødeskæringen foretages i en bredde af 1,00 m - 1,75 m.

Oprensning

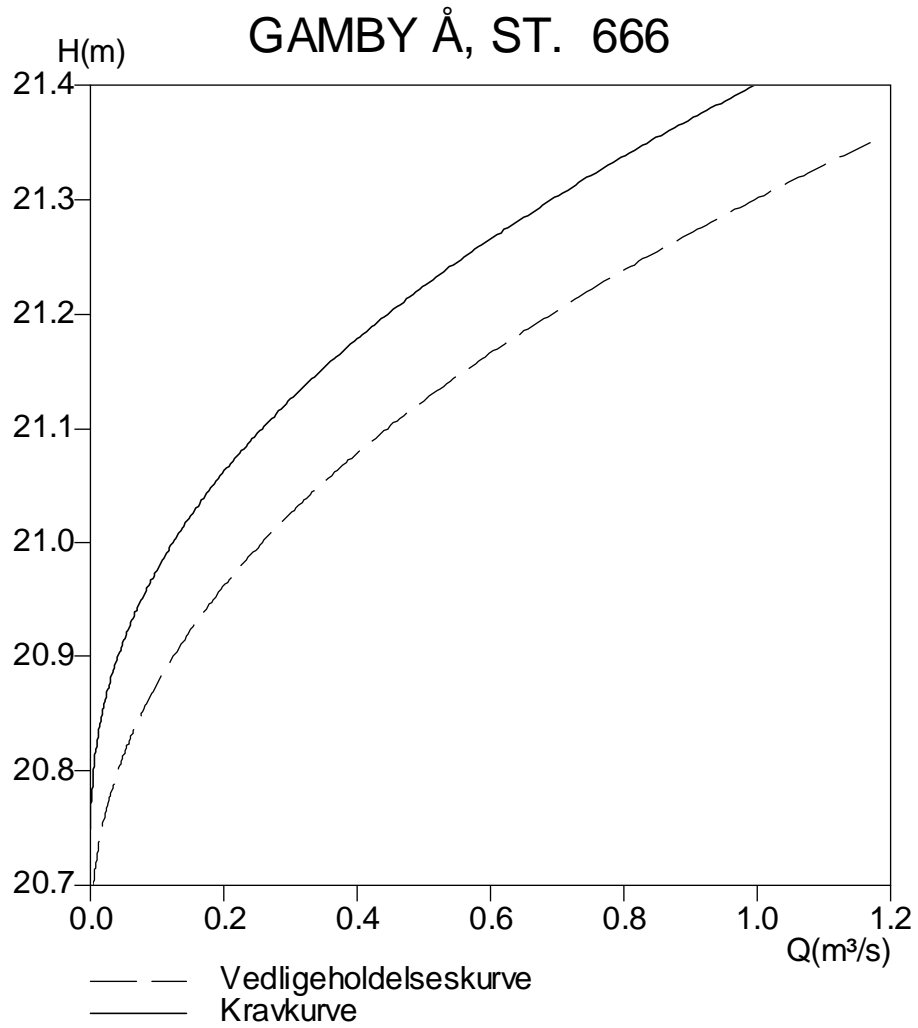
På denne strækning er der et krav til vandføringsevnen om vinteren. Kravet er angivet i form af en kravkurve og en vedligeholdelseskurve, der udtrykker en sammenhæng mellem vandstandskote i m DNN og vandføring i m³/s. Kravkurven angiver den vandføringsevne, der mindst skal være til stede, mens vedligeholdelseskurven angiver grænsen for, hvor stor vandføringsevnen må være efter en eventuel oprensning.

Vandføringsevnen kontrolleres mindst én gang hvert 5. år. Kontrollen gennemføres normalt i perioden 1. februar til 31. marts.

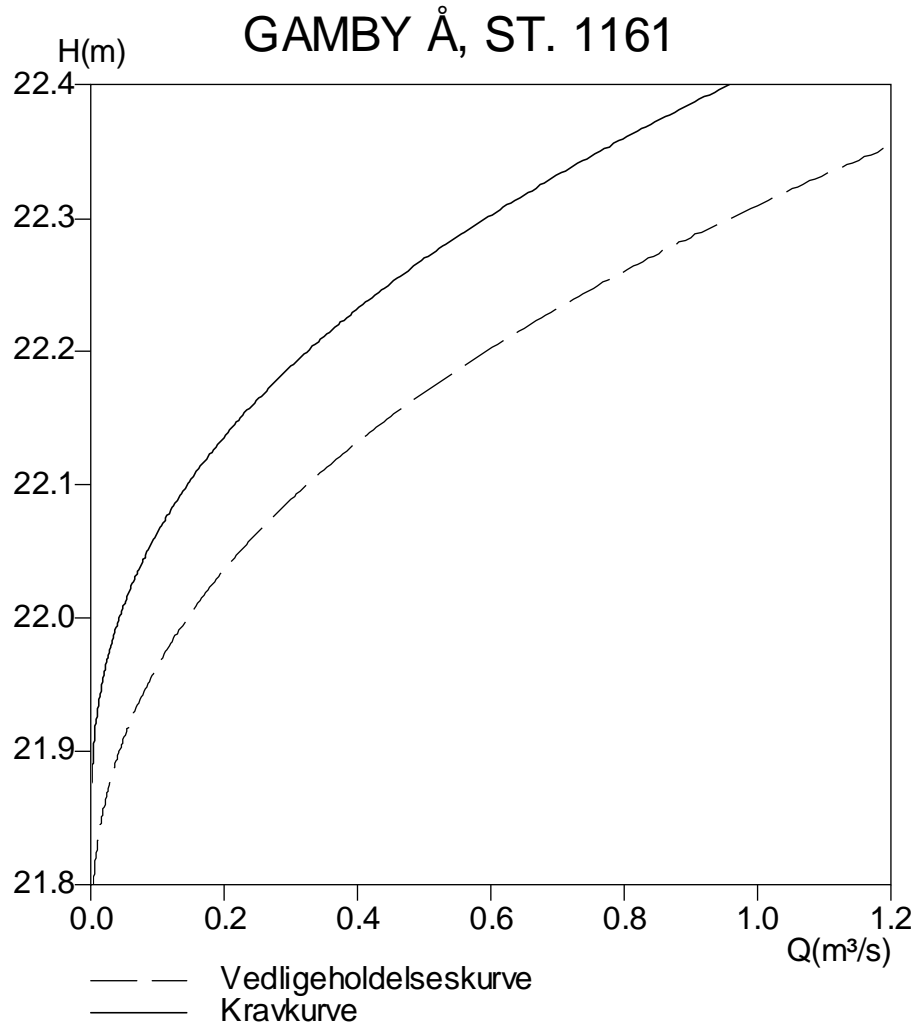
Viser kontrollen af vandføringsevnen, at denne er mindre end regulativets krav, foretages oprensning følgende efterår.

Krav- og vedligeholdelseskurver er fastlagt for følgende stationer:

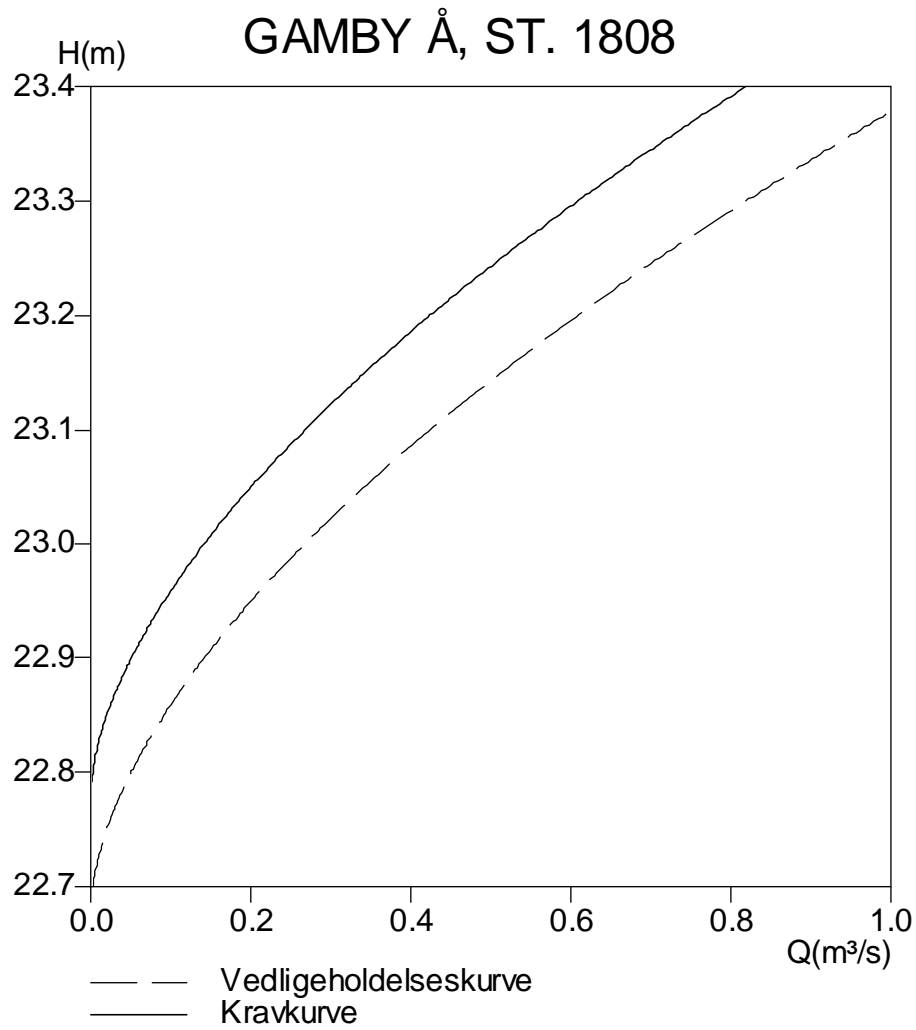
666 m, 1.161 m, 1.808 m, 2.200 m og 2.840 m



Vandføring (m ³ /s) Q	Vandspejlskote (m DDN) H Vinterkravkurve	Vandspejlskote (m DDN) H Vintervedligeholdelseskurve
0,004	20,80	20,70
0,041	20,90	20,80
0,123	21,00	20,90
0,257	21,10	21,00
0,445	21,20	21,10
0,691	21,30	21,20
0,996	21,40	21,30
1,362	21,50	21,40

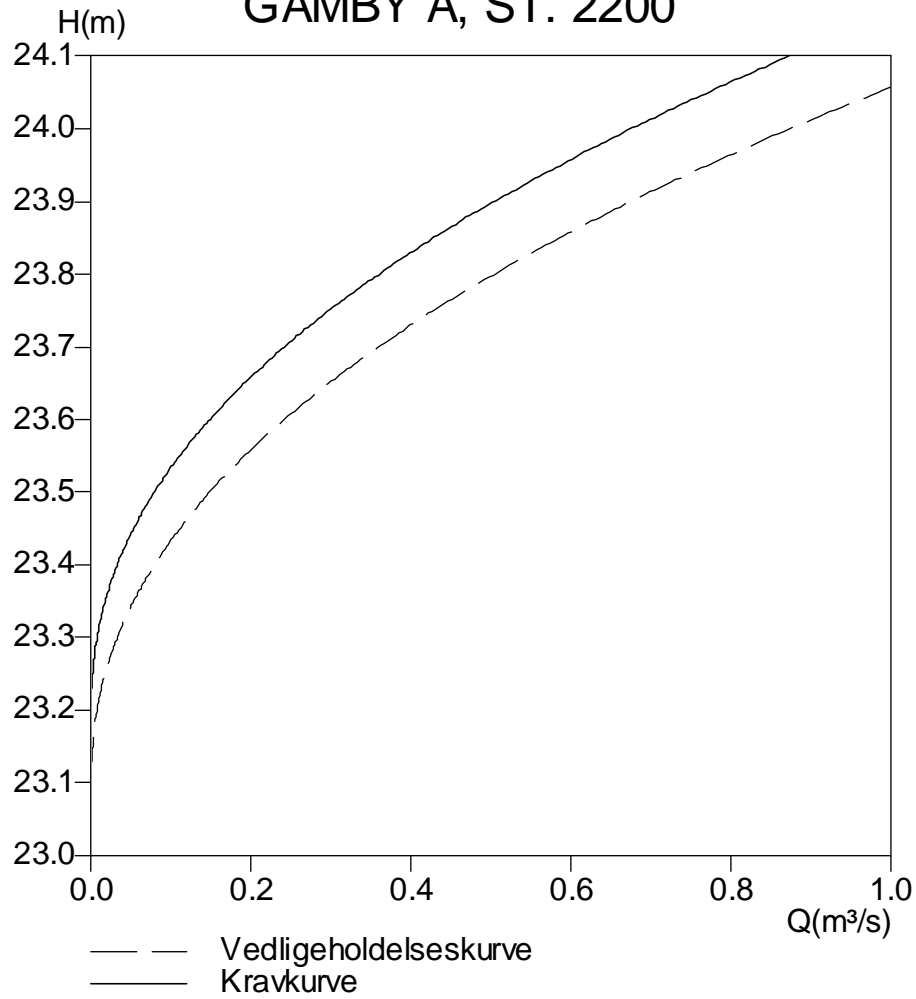


Vandføring (m ³ /s) Q	Vandspejlskote (m DDN) H Vinterkravkurve	Vandspejlskote (m DDN) H Vintervedligeholdelseskurve
0,003	21,90	21,80
0,042	22,00	21,90
0,144	22,10	22,00
0,324	22,20	22,10
0,592	22,30	22,20
0,959	22,40	22,30
1,431	22,50	22,40

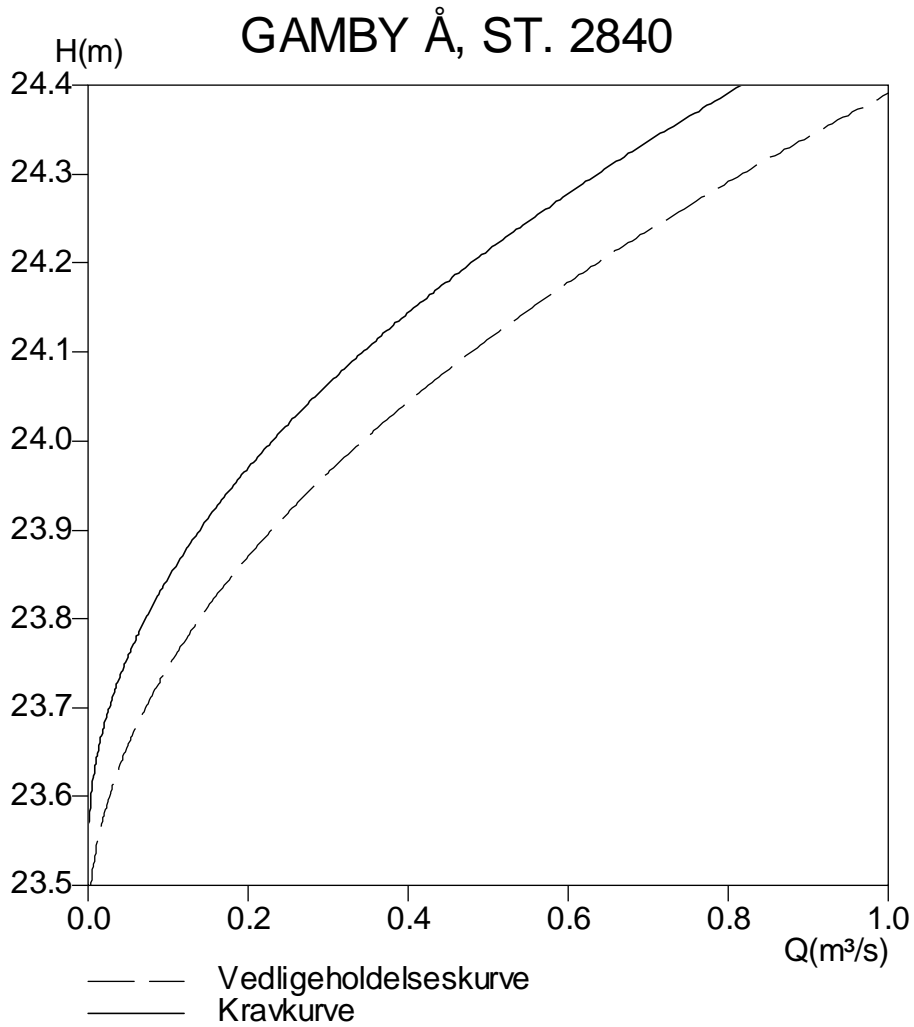


Vandføring (m ³ /s) Q	Vandspejlskote (m DDN) H Vinterkravkurve	Vandspejlskote (m DDN) H Vintervedligeholdelseskurve
0,002	22,80	22,70
0,050	22,90	22,80
0,141	23,00	22,90
0,268	23,10	23,00
0,424	23,20	23,10
0,608	23,30	23,20
0,819	23,40	23,30

GAMBY Å, ST. 2200



Vandføring (m ³ /s) Q	Vandspejlskote (m DDN) H Vinterkravkurve	Vandspejlskote (m DDN) H Vintervedligeholdelseskurve
0,000	23,2	23,1
0,007	23,3	23,2
0,033	23,4	23,3
0,079	23,5	23,4
0,148	23,6	23,5
0,241	23,7	23,6
0,360	23,8	23,7
0,504	23,9	23,8
0,675	24,0	23,9
0,874	24,1	24,0
1,10	24,2	24,1



Vandføring (m ³ /s) Q	Vandspejlskote (m DDN) H Vinterkravkurve	Vandspejlskote (m DDN) H Vintervedligeholdelseskurve
0,003	23,60	23,50
0,026	23,70	23,60
0,071	23,80	23,70
0,139	23,90	23,80
0,230	24,00	23,90
0,343	24,10	24,00
0,478	24,20	24,10
0,636	24,30	24,20
0,817	24,40	24,30
1,019	24,50	24,40

7. BESTEMMELSER OM SEJLADS

Det er ikke tilladt at sejle på vandløbet.

8. BREDEJERFORHOLD

- 8.1. I henhold til vandløbslovens §68 må der i landzone ikke foretages dyrkning, jordbehandling, plantning, jf. dog vandløbslovens § 34, terrænændring, anbringelse af faste hegn, jf. dog vandløbslovens § 29, og opførelse af bygværker i en bræmme på 2 meter langs vandløbet.
- 8.2. Ejere og brugere af ejendomme langs vandløbet er i øvrigt pligtige at tåle det fornødne vedligeholdelsesarbejde, herunder transport af materialer og maskiner og disses arbejde langs vandløbets bredder. Det bemærkes, at arbejdsbæltet normalt ikke bliver over 8 m bredt. Bygninger, bygværker, faste hegn, nye beplantninger, udgravninger og lignende anlæg af blivende art må ikke uden amtets tilladelse anbringes øverste vandløbskant nærmere end 8 m.
- 8.3. Anvendes de tilgrænsende arealer til løsdrift, opsættes og vedligeholdes et forsvarligt hegn langs med og mindst 1 m fra øverste vandløbskant. Sådanne hegn er ejerne pligtige at fjerne inden 2 uger efter tilsynets meddelelse, såfremt dette er nødvendigt af hensyn til maskinel udførelse af vedligeholdelsesarbejdet. Amtet kan dog - uden varsel - på amtets bekostning foretage midlertidig flytning af hegn.
- 8.4. Tværgående hegn og lignende, der er til hinder for maskiners arbejde og transport langs vandløbet, skal lodsejerne forsyne med passende passage for gennemkørsel.
- 8.5. I henhold til vandløbslovens § 6 må ingen bortlede vandet fra vandløbet eller foranledige, at vandstanden i vandløbet forandres, eller at vandets frie løb hindres.
- Regulering af vandløbet, samt etablering af broer og overkørsler må kun finde sted efter vandløbsmyndighedens forudgående godkendelse. I det hele taget må ingen uden tilladelse fra vandløbsmyndigheden foretage foranstaltninger ved vandløbet med anlæg, hvorved tilstanden ved disse kommer i strid med bestemmelserne i dette regulativ eller vandløbsloven.
- 8.6. Vandløbet, herunder sideskråninger og banketter, må ikke uden forudgående godkendelse fra kommunen/amtet tilføres faste stoffer, haveaffald, spildevand eller andre væsker, der foranlediger aflejringer i vandløbet eller forurener dets vand, jf. miljøbeskyttelseslovens bestemmelser.
- Ved etablering af drænudløb skal der foretages foranstaltninger til sikring mod tilførsel af sand m.m. til vandløbet.
- 8.7. Bredejere kan uden tilladelse opsætte mulepumpe eller vindpumpe, der forsyner kreaturer med vand fra vandløbet. Amtet kan meddele tilladelse til indretning af egentlige vandingssteder, der da skal udgraves uden for vandløbets profil og indhegnes således, at kreaturer ikke kan træde ud i vandløbet, samt sikres således, at udtrædning af jord i strømløbet ikke finder sted. Anden vandindtagning må ikke finde sted uden tilladelse, jf. vandforsyningslovens bestemmelser.

Opmærksomheden henledes på, at åvandet er spildevandsbelastet, og derfor kan indeholde bakterier, der gør det uegnet som drikkevand for kreaturer.

- 8.8. Nye tilløb, og tilløb der reguleres, skal så vidt muligt forsynes med en overkørsel med 5 m ovenbredde ved udløbet til brug for transport af materiel, der anvendes ved vandløbets vedligeholdelse.
- 8.9. Den ved vandløbet værende afmærkning med stationeringspæle og vandstandsskalaer må ikke beskadiges eller fjernes. Sker dette, er den for beskadigelsen eller fjernelsen ansvarlige pligtig at bekoste retableringen.
- 8.10. Beskadiges vandløb, sideskråninger, faskiner, bygværker eller andre anlæg ved vandløbet, eller foretages der foranstaltninger i strid med vandløbsloven eller bestemmelserne i dette regulativ, kan amtet meddele påbud om genoprettelse af den tidligere tilstand.
- Er et påbud ikke efterkommet inden udløbet af den fastsatte frist, kan amtet foretage det fornødne på den forpligtedes regning, jf. vandløbslovens § 54.
- Er der fare for, at betydelig skade kan ske på grund af usædvanlige nedbørsforhold eller andre udefra kommende usædvanlige begivenheder, kan amtet foretage det fornødne uden påbud og på den forpligtedes regning, jf. vandløbslovens § 55.
- 8.11. Udløb fra drænledninger skal udføres og vedligeholdes således, at de ikke gør skade på vandløbets skråninger. Udførelse af andre rørledninger og lægning af kabler, rørledninger o. lign. under vandløbet må kun ske efter forud indhentet tilladelse fra vandløbsmyndigheden.
- 8.12. Overtrædelse af bestemmelserne i regulativet straffes med bøde, jf. vandløbslovens § 85.

9. TILSYN

- 9.1. Tilsynet med vandløbet udføres af Fyns Amt.
- 9.2. Amtet foretager normalt syn af vandløbet én gang årligt i september eller oktober måned. Lodsejerne og andre med interesse i vandløbet, der har ønske om at deltage i synet, kan træffe nærmere aftale herom med Fyns Amt, Natur- og Vandmiljøafdelingen.

10. REVISION

Dette regulativ skal senest optages til revision i år 2016.

11. REGULATIVETS IKRAFTTRÆDEN

Regulativet har været bekendtgjort og fremlagt til gennemsyn i 8 uger med adgang til at indgive evt. indsigelser og ændringsforslag inden 23. august 2006.

Regulativet er herefter endelig vedtaget på Fyns Amtsråds vegne af Trafik- og Miljøudvalget på mødet den 5. oktober 2006. Samtidig ophæves regulativet for Gamby Å vedtaget 3. december 1992.

Fyns Amt, Natur- og Vandmiljøafdelingen, den **6 OKT. 2006**



Sten Nørskov Laursen
Direktør



Flemming Monberg Mouritsen
Afdelingschef

Regulativet træder i kraft fra datoen for dets endelige vedtagelse.

1