

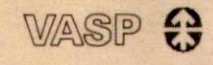
Bilag 2.0.

Længdeprofil

1:100/1:25.000.

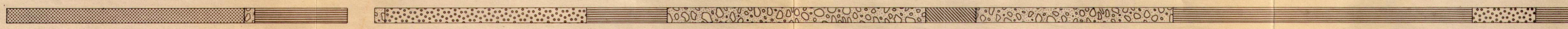
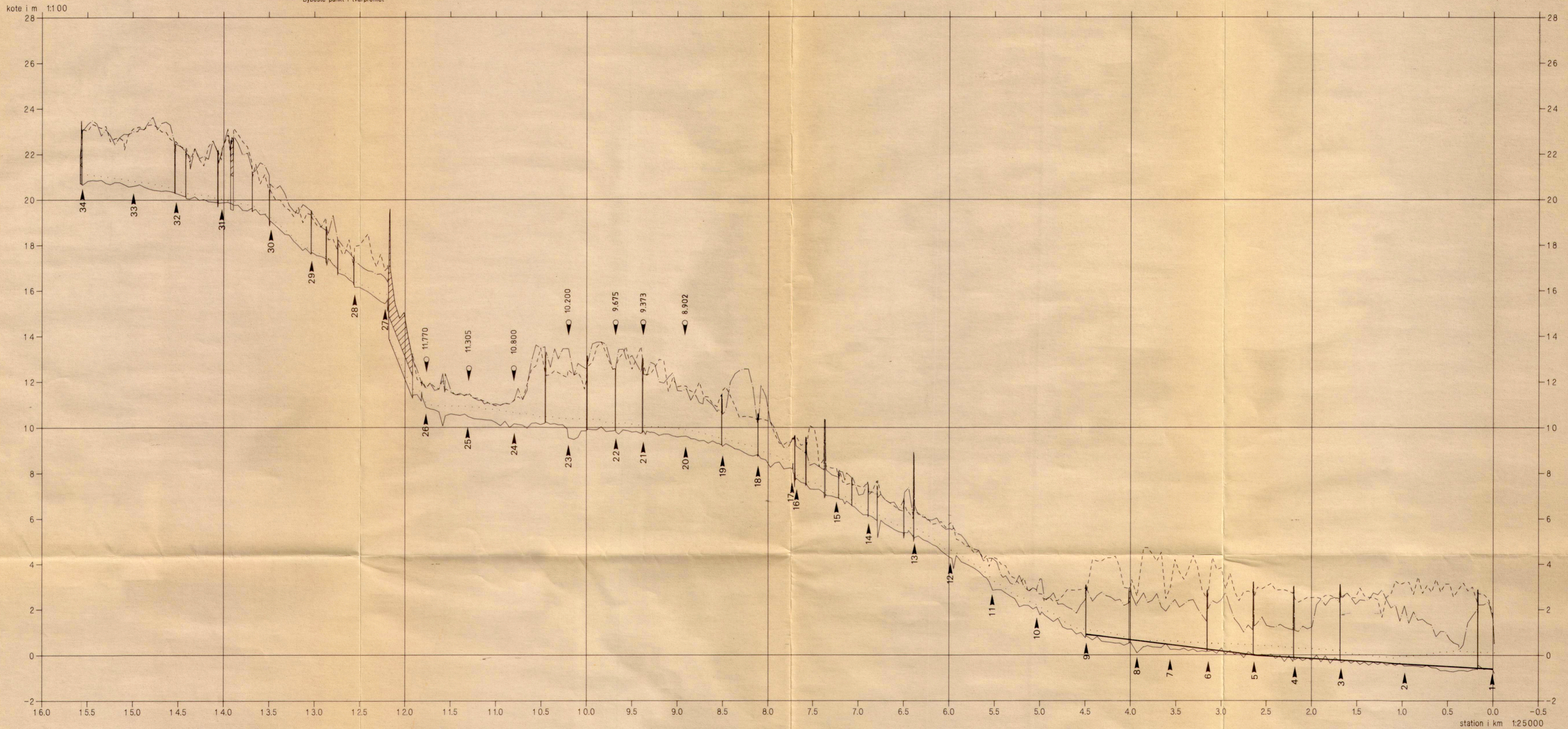
LUNDE Å

Opmålt af Hedeselskabet/Odense, juni 1991



- Opmålt vandspejl
- Terræn i højre side
- Terræn i venstre side
- Dybste punkt i tværprofil

Skala nr. 5
Kvækkurve St. 10.200



- Sandbund
- Sandbund m. grus
- Sand-og dyndbund
- Grus-og stenbund
- Lerbund m/u dynd