





Udsnit 1.




**Signaturer.**

- X— Kommunegrænse.
- Sognegrænse.
- Ejerlavsgrense.
- ⊙ Stationering.
- Vej eller markbro.
- Spang
- Vandstandsskala nr. 5
- Målestation



**Amtsvandløb nr. 22.00.**

Bogense Bybæk 5.800 km.  
 Åkørt st. 1.200 - 5.800 km.



**Fyns Amt**  
 Amtsgården  
 Ørbækvej 100 · 5220 Odense SØ  
 Telefon 09 15 94 00

**Forvaltningen for teknik og miljø**  
 Vand- og miljøafdelingen

Mål:	1:10.000	Stedf. nr.:	HS. 89.019.	Tegn. nr.:	Bilag 1.2.
Dato:	11/89.	Proj. af:	NR/89	Tegn. af:	BKH/89
				Underskrift:	<i>[Signature]</i>

Matrikulære ændringer medtaget indtil feb. 1989.