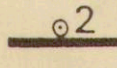



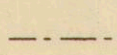
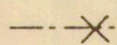





SIGNATUR:

-  Amtsvandløb med station (km).
-  Åbent kommunevandløb.
-  Rørlagt kommunevandløb.
-  Hovedoplandsgrænse.
-  Deloplandsgrænse.
-  Sognegrænse.
-  Kommunegrænse.

MÅLSÆTNING:

- A : Referenceområde for naturvidenskabelige studier.
- E : Gyde-og/eller opvækstområde for laksefisk.
- F : Fiskevand til lyst-og/eller erhvervsfiskeri.

GAMBY Å.


Amtsvandløb nr. 2102.

Oplandskort



Amtsgården
Ørbækvej 100 · 5220 Odense SO
Telefon 09 15 94 00

Forvaltningen for teknik og miljø
Vand- og miljøafdelingen

Mål:	1:25.000	Stedf. nr.:	Hs. 89.017.	Tegn. nr.:	Bilag 3.
Dato:	08.12.89.	Proj. af:	NR/89	Tegn. af:	BKH/89
				Underskrift:	

Udsnit af Geodætisk Instituts kort er gengivet med instituttets tilladelse (A 86) : Copyright.