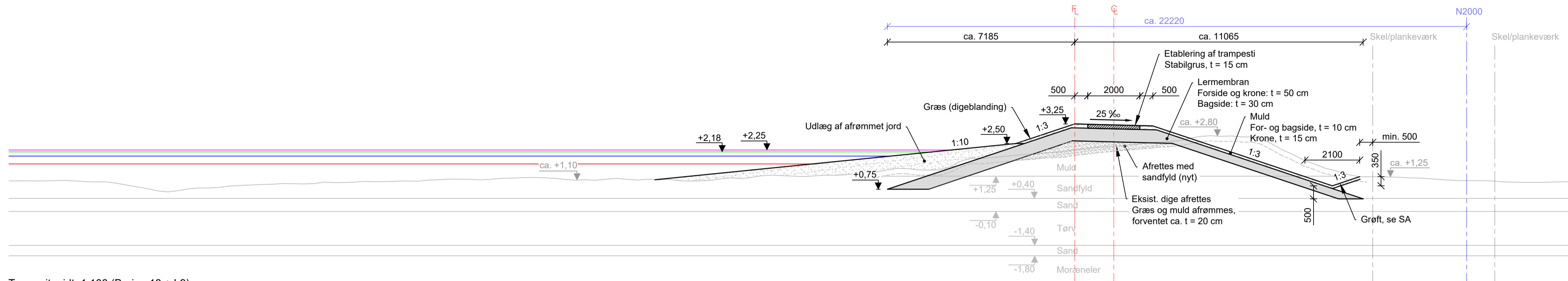
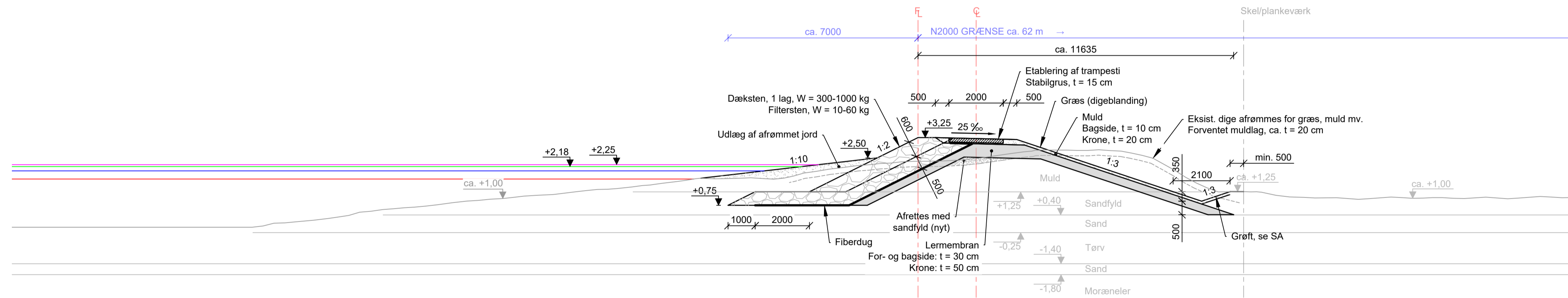


Tværsnit vest, 1:100 (Boring 17 + L9)
St. C-460



Tværsnit midt, 1:100 (Boring 18 + L9)
St. C-680




Tværsnit øst, 1:100 (Boring 18 + L9)
St. C-760

SIGNATUR:

- Dimensionsgivende vandstand T=500 år i 2070 (Kote +2,25)
- Designvandstand T=500 år i 2070 (Kote +2,18)
- Vandstand T=100 år i 2070 (Kote +2,02)
- Vandstand T=100 år i dag (Kote +1,72)

NOTE:
Koter er i meter ift. DVR90
Ubemærkede mål er i mm
S9-V. Eksist. stenglaci er ikke vist. Nedbrydes, jf. SA

BYGHERRE	NORDFYNS KOMMUNE	TEGN NR.	920
PROJEKT	Bogense kystbeskyttelse og klimatilpasning	PROJEKTNR.	1311900146
EMNE	Strækning S9 Principsnit	MÅL	1:100 (A1)
		DATO	2023-03-10
		UDFØRT	RIND
		GODKENDT	DANV
		Medlem af F.R.I. Torskekaj 1, 1. sal DK-6700 Esbjerg	TELEFON: +45 44 85 86 87 EMAIL: info@wsp.dk WEB: www.wsp.com/da-DK