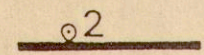








SIGNATUR:

-  Amtsvandløb med station ( km ).
-  Åbent kommunevandløb.
-  Rørlagt kommunevandløb.
-  Hovedoplandsgrense.
-  Deloplandsgrense.
-  Sognegrænse.
-  Kommunevandsgrænse.

MÅLSÆTNING:

- A : Referenceområde for naturvidenskabelige studier.
- E : Gyde-og/eller opvækstområde for laksefisk.
- F : Fiskevand til lyst-og/eller erhvervsfiskeri.

TVÆRSKOV MØLLE Å

Amtsvandløb nr. 26.03.

Oplandskort



Fyns Amt

Amtsgården  
Ørbækvej 100 · 5220 Odense SØ  
Telefon 09 15 94 00

Forvaltningen for teknik og miljø  
Vand- og miljøafdelingen

Mål: 1:25.000

Stedf. nr.:

Hs. 90.083

Tegn. nr.:

Bilag 3.

Dato: 06.07.90.

Proj. af: NR/90

Tegn. af: BKH/90

Underskrift:

Udsnit af Geodætisk instituts kort er gengivet med instituttets tilladelse ( A 86 ) : Copyright.